



frankenjura.com

# Kletterbuch

vom 30.05.2018



#### Haftungsausschluss

Alle Informationen bei Frankenjura.com wurden mit größter Sorgfalt recherchiert. Dennoch können bei dieser Vielzahl an Daten Fehler und Ungenauigkeiten nicht ausgeschlossen werden. Frankenjura.com übernimmt demzufolge keine Haftung für entstandene Sach- oder Körperschäden. Vielmehr wollen wir an dieser Stelle nochmals bewusst machen, dass Natursportarten ein gewisses Risikopotential beinhalten und dass noch so kleine Fehler oder Unachtsamkeiten tragisch enden können. Deshalb sollten Informationen immer kritisch hinterfragt werden und ebenso immer ein Sicherheitspolster einkalkuliert werden.

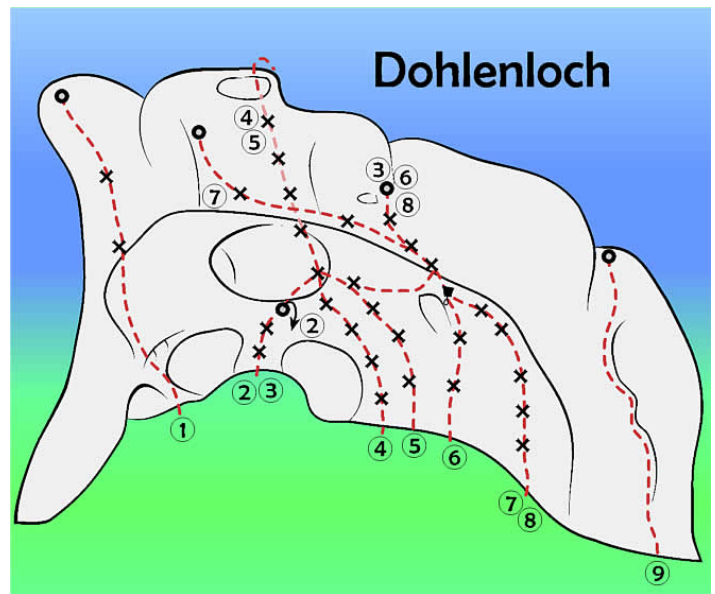
Copyright Frankenjura.com

Die hier veröffentlichten Inhalte unterliegen dem internationalen Urheberrecht (Copyright) und dürfen nicht kopiert, verändert oder unverändert wiederveröffentlicht werden. Gegen Verstöße werden wir auf juristischem Wege vorgehen.

# Dohlenloch



<b>GPS:</b>	49.77058, 11.41287
<b>Höhe:</b>	10-15m
<b>Ausrichtung:</b>	Nord
<b>Vegetation:</b>	nein
<b>Jahreszeit:</b>	
<b>Neigung:</b>	
<b>Absicherung:</b>	Perfekt, Gut
<b>Kinderfreundlichkeit:</b>	Mit Babysitter schlecht



## Routen

<b>1</b>	Warm up	7+	(Klaus Kaumeier, Hans Ringler, um 1995)				
<b>2</b>	Sergey Bubka	9+	(Mike Bauer, 2010)				★
	links von "Schlotfeger" altes Kaumeier-Projekt; kurze Boulderroute						
<b>3</b>	Lars Riedel	10-	(Sebastian Sebald, 2010)				★★
	Quert am 3. Haken von "Sergey Bubka" nach rechts bis zum Fixkeil von "Begnadete Körper" und steigt diese aus. Verbindung von "Sergey Bubka" und "Begnadete Körper"						
<b>4</b>	Schlotfeger	8	(Klaus Kaumeier, um 1995)				★★
	Wohl die eigenartigste Route in dem Grad in der Fränkischen: An der Schlüsselstelle hookt man an einem Fuss und muss Kopfunter einen Leistengriff halten und ins grosse Loch schnappen. Insgesamt gut überhängend.						
<b>5</b>	VFW	9	(Klaus Kaumeier, 1995)				★★★
	Die eigenartigste Kletterei aller Zeiten: An einem Hook hängend weiterschnappen bis zur Kelle vom Schlotfeger, zu guter letzt den rausschwingenden Kadaver noch schnell abfangen. Vorsicht: Gefahr eines Bänderrißes, wenn man vorbeischnappt...						
<b>6</b>	Begnadete Körper	9	(Klaus Kaumeier, um 1995)				★★
	Klaus: Hooks und Toehooks führen zum Ziel. Meistens. Sebastian: War schon vor dem Griffausbruch an der Schlüsselstelle 9. Ist dadurch nicht gerade leichter geworden.						
<b>7</b>	Mustang	11-	(Sebastian Sebald, 2010)				
	Dabei handelte es sich um ein Altprojekt. Einstieg wie "Danzig" und dann den kompletten Torbogen nach links raus.						
<b>8</b>	Danzig	10+	(Sebastian Sebald, 2010)				★★★
	Rechts von "Begnadete Körper" über vier Haken hoch, dann Linksquerung in den Ausstieg obiger Route. Sebastian hat hier ein altes Kaumeier-Projekt befreit						
<b>9</b>	Short right crack	7+	(Holger Längner, 2009)				

## Allgemeines

Das Dohlenloch ist wohl das am besten gehütete Geheimnis des Frankenjura. Viele Jahre von einer Sperrung bedroht, ist der Fels mittlerweile zoniert und als Kletterfels offiziell freigegeben. Das Dohlenloch ist einer der imposantesten Plätze des Frankenjura: Ausgesetzt, gut einhundert Meter über den Dächern von Pottenstein. Die etwas eigentümliche Route "Schlotfeger" verläuft über weite Strecken im Innerern eines düsteren Kamins. Nichts also für zart besaitete Gemüter...

## Sperrungen

Es liegen keine Sperrungsinformationen vor



## Zone

Der Fels wurde im Rahmen eines Kletterkonzeptes zoniert und der 'Zone 3' zugeordnet: Klettern und Neutouren sind gestattet!



## Rock-Events

Für diesen Fels gibt es derzeit kein Rock-Event. Rockevents sind einerseits Gefahrenmeldungen, andererseits naturschutzfachliche oder soziale Notwendigkeiten, die es zu beachten gilt. Falls dir an diesem Fels etwas Wichtiges aufgefallen ist, kannst du hier eine Meldung dazu machen.



## Zufahrt

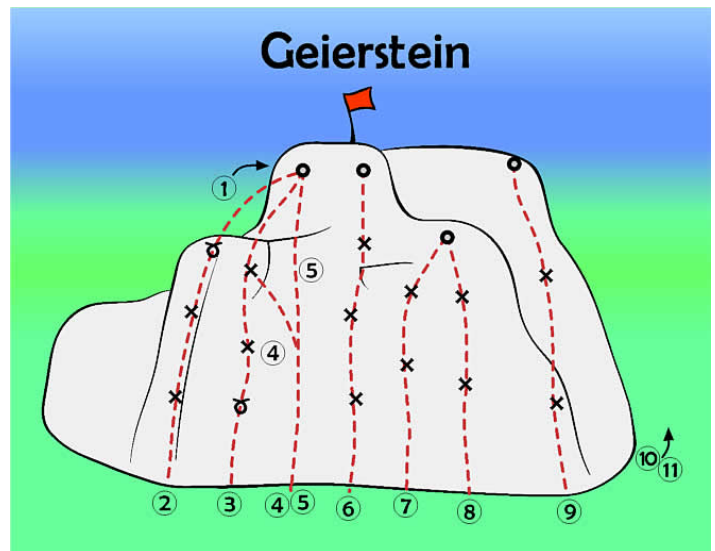
Beliebig nach Pottenstein, im Ort der Strasse zur Burg (Schullandheim) folgen. 200m nach der Serpentine auf Höhe der Burg auf der linken Seite in einer leichten Rechtskurve (rote Bank) parken.

## Zustieg










Auf der Strasse wenige Meter zurücklaufen und rechts einem ausgetretenen Pfad steil bergauf folgen. Nach 50m an einer Verzweigung (Naturschutz-Schild) links halten. Nach 30m zweigt rechts ein schmaler Pfad ab, der nach 50m - entlang an einem kurzen Gatter - auf einen Forstweg trifft. Diesem rechts an der Hangkante entlang folgen. Nach 100m zweigt an einer kleinen Lichtung links ein Pfad in den Wald ab. Dieser führt auf ein quadratisches Gatter zu, der Ausstieg der Route "Schlotfeger (8)". Kurz vorher führt rechts ein Pfad absteigend zum Wandfuß.

# Geierstein

<b>GPS:</b>	49.617967, 11.433074
<b>Höhe:</b>	10m
<b>Ausrichtung:</b>	Süd
<b>Vegetation:</b>	teilweise
<b>Jahreszeit:</b>	  
<b>Neigung:</b>	
<b>Absicherung:</b>	Gut, Schlecht
<b>Kinderfreundlichkeit:</b>	Mit Babysitter perfekt Ohne Babysitter gut



## Routen

<b>1</b>	Bergseite	1		
<b>2</b>	Stiege zur vollen Steige	3	(Dirk Wimmer, )	
<b>3</b>	Gemüsegarten	6-	(vor 2010)	
	Im linken Teil, mit schwerem Einstieg.			
<b>4</b>	Thommy Gonzales	5	(vor 2010)	
	Im linken Teil der Talseite hoch zu Haken, nach links in "Gemüsegarten" und wie dort weiter.			
<b>5</b>	Tommy Gonzales direkt	5+		
<b>6</b>	Strafstoß	6-	(vor 2010)	
	Vom ersten Haken von "Thommy Gonzales" nach rechts zum zweiten Haken von "Gerhards Genuß".			
<b>7</b>	Gerhards Genuß	5+	(vor 2010)	
	In Wandmitte gerade hoch.			
<b>8</b>	Schutzengel	5+	(vor 2010)	
	Die rechte Tour in der Talseite.			
<b>9</b>	Rabberla	4+	(Dirk Wimmer, )	
<b>10</b>	Pendolino	7	(vor 2010)	  
	Überhängende Kante mit guten Griffen.			
<b>11</b>	Stadtwurst mit Musik	4	(vor 2010)	
	In der Nordseite über kurzes Wändchen hoch.			

## Allgemeines

Ein Kleinod mit Supergestein, Gipfelfahne und Gipfelbuch. Ein kleiner Felsturm im Wald östlich von Illafeld, der 2009 freigestellt und 2012 saniert wurde. Er bietet eine gute Handvoll Genußrouten vom 3. bis zum 7. Grad. Die meisten Routen befinden sich auf der sonnigen Südseite und bieten raue Klettereien meist an Löchern.

## Sperrungen

### Achtung

Der Fels ist momentan gesperrt (30. April bis 10. Juni 2018).

Es sind nur einzelne Routen gesperrt.

Achtung, in der Route 'Strafstoß' sitzt im oberen Drittel der Route ein frisch geschlüpfter Waldkauz. Bitte meidet diese Route und ebenfalls die Nachbarrouten 'Gerhards Genuß' und 'Schutzengel', um den Eltern die Brutpflege weiter zu ermöglichen.

Informationen vom 30.04.18



## Zone

Der Fels wurde im Rahmen eines Kletterkonzeptes zoniert und der 'Zone 2' zugeordnet: Kein Erschließen von Neutouren!



## Rock-Events

Für diesen Fels gibt es derzeit kein Rock-Event. Rockevents sind einerseits Gefahrenmeldungen, andererseits naturschutzfachliche oder soziale Notwendigkeiten, die es zu beachten gilt. Falls dir an diesem Fels etwas Wichtiges aufgefallen ist, kannst du hier eine Meldung dazu machen.



## Zufahrt

Von Schermshöhe in Richtung Autobahn/Hormersdorf fahren. Kurz nach Ortsende links nach Illafeld abbiegen. Im Ort nach rechts abbiegen und 100m nach dem Ortsausgang an der Straße bei einem Feldweg parken. Es gibt nur sehr wenige Parkmöglichkeiten, bitte keinesfalls einen Weg zuparken!

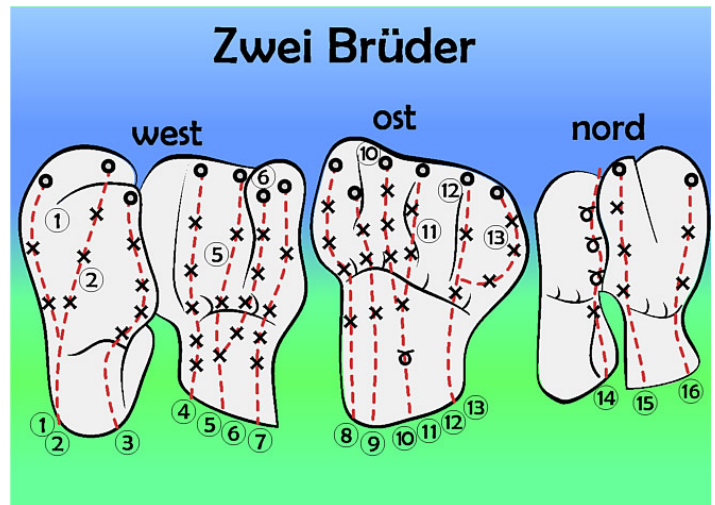
## Zustieg

Vom Parkplatz an der Straße dem Feldweg nach Osten folgen. Nach Erreichen des Waldes immer in östlicher Richtung weitergehen. Nach einer umzäunten Lichtung erreicht man auf einer kleinen Anhöhe im Wald den Wanderweg "rotpunkt". diesem folgt man ca. 150 Meter nach rechts bis zum bereits sichtbaren Geierstein.

# Zwei Brüder (Steinerne Stadt)























































**GPS:** 49.63475,  
11.60474  
**Höhe:** 10m  
**Ausrichtung:** verschieden  
**Vegetation:** ja  
**Jahreszeit:**   
**Neigung:**   
**Absicherung:** Gut, Schlecht  
**Kinderfreundlichkeit:** Ohne Babysitter  
gut



## Routen

1	Heiße Schwester	8+	(Thomas Hoffmann, 2006)				
<p>1. Bolt vom warmen Bruder einhängen, zurück zur scharfen Schwarte und mit rechts an guten Schlitz ca. nen halben Meter drüber ziehen. Links offener Becher, rechts Normleiste. mit links kleinen Riss auf Schulter, rechten Fuß hoch und mit links weiterschnappen an fiese kleine Leiste. Von der hochkurbeln bis man Sloperband hat und klippen kann. vom Band weg Kreuzzug mit rechts auf Normleiste, hoch antreten und zur Kante strecken. An ihr spaßig ohne Tritte zum Umlenker hangeln.</p> <p>Lustige kurze Tour mit nicht alltäglichen Zügen in bestem Fels. Beim Anklettern des zweiten Hakens aufpassen. bei einem Sturz könnte man sich eventuell das Gesäß an einer scharfen Schwarte aufreißen.</p>							
2	Warmer Bruder (Nordturm Westwand/Eineinviertel)	9	(Martin Joisten, 1996)				
3	Blutengel	9-	(Rainer Thron, 2004)				
<p>Viel Abwechslung auf wenigen Klettermetern: Unten maximal kräftig für Finger und Oberarme, oben knifflig an einer Kante. Wer oben auspreizt, macht sich die deutlich leichter...</p>							
4	Demut und Dankbarkeit	9+/10-	(Rainer Thron, 2010)				
5	Juniors bunte Eier (Griffroulette)	8+	(Sven Bloßfeld, 1986)				
<p>Ehemals mit 8- bewertet ist die Route nach Griffausbruch am Überhang etwas schwerer geworden.</p>							
6	Doppler-Effekt	10	(Torsten Scheller, Matthias Schuster, 2017)				
7	Dallas Buyers Club	10-/10	(Joshua Schulz, 2014)				

8	Tales from the Twilight World	9-/9	(Rainer Thron, 2005)									
Optisch eindrucksvolle Linie mit spektakulären Zügen.												
9	Brüllaffe	10-	(Joshua Schulz, 2010)									
Rechts von "Tales from the Twilight World" über den Überhang (3H) zum Umlenker.												
10	Fraternité	10	(Torsten Scheller, 2017)									
Schwer über den Bauch, diffizil durch die Platte. Zehn schwere Züge!												
11	Aus dem Nichts zum Gipfel (Ostwand)	9+	(Michael Kieß, 1983)									
Die Route wurde 1:1 saniert. Lediglich Umlenker und Sanduhrschlinge am Einstieg sind dazu gekommen. Eindrucksvolle Rissplatte.												
12	Seichte Unterhaltung	9-	(Wolfgang Güllich, 1984)									
Route wurde beim Sanieren nicht verändert. Außer ein Umlenkhaken dazugesetzt. Typischer Güllich Klassiker!												
13	Brotherhood	10-	(Torsten Scheller, 2016)									
14	Achsenkamin	3+	(vor 1920)									
Einer der besten und originellsten Kaminanstiege des gesamten Frankenjuras mit einem nicht ganz leichten Einstieg, bei dem so mancher Plattenkletterer verzweifelt. Die Bewertung 3+ sollte man nicht ganz ernst nehmen ;-). In jedem Fall aber ein Muss!												
15	Ethikkommission	9/9+	(Rainer Thron, 2005)									
Optisch eindrucksvolle Kante, hier werden Griffe zu Tritten und umgekehrt.												
16	Odins Schwert	7-/7	(Rainer Thron, 2004)									
Einzelstelle am Einstieg, oben besser gesichert, als es den Anschein hat. Die Ideallinie folgt dem gebogenen Kantenverlauf.												
17	Die Unendliche	Fb 6a	(Wolfgang Fietz, 1983)									
8-förmiger Quergang rund um beide Türme.												

## Allgemeines

Einige Extremklassiker, die aber nicht optimal gesichert sind.

## Sperrungen

Es liegen keine Sperrungsinformationen vor



## Zone



Der Fels wurde im Rahmen eines Kletterkonzeptes zoniert und der 'Zone 2' zugeordnet: Kein Erschließen von Neutouren!

---

## Rock-Events



Für diesen Fels gibt es derzeit kein Rock-Event. Rockevents sind einerseits Gefahrenmeldungen, andererseits naturschutzfachliche oder soziale Notwendigkeiten, die es zu beachten gilt. Falls dir an diesem Fels etwas Wichtiges aufgefallen ist, kannst du hier eine Meldung dazu machen.

---

## Zufahrt

Von Neuhaus nach Krottensee und hier weiter in Richtung Maximiliansgrotte. Von dieser auf dem Forstweg in gleicher Richtung (Sackdilling) weiterfahren. Nach etwa 1000 Metern trifft man in der Senke auf eine Kreuzung. Etwa 150m nach der Kreuzung befindet sich auf der rechten Seite ein ausgeschilderter Wanderparkplatz. Hier parken.

---

## Zustieg

Vom Parkplatz führt auf der gegenüberliegenden Seite der Waldstraße ein breiter Pfad nach 70m zu den Beiden Brüdern, die von dieser Richtung ersten Türme der Steinernen Stadt.

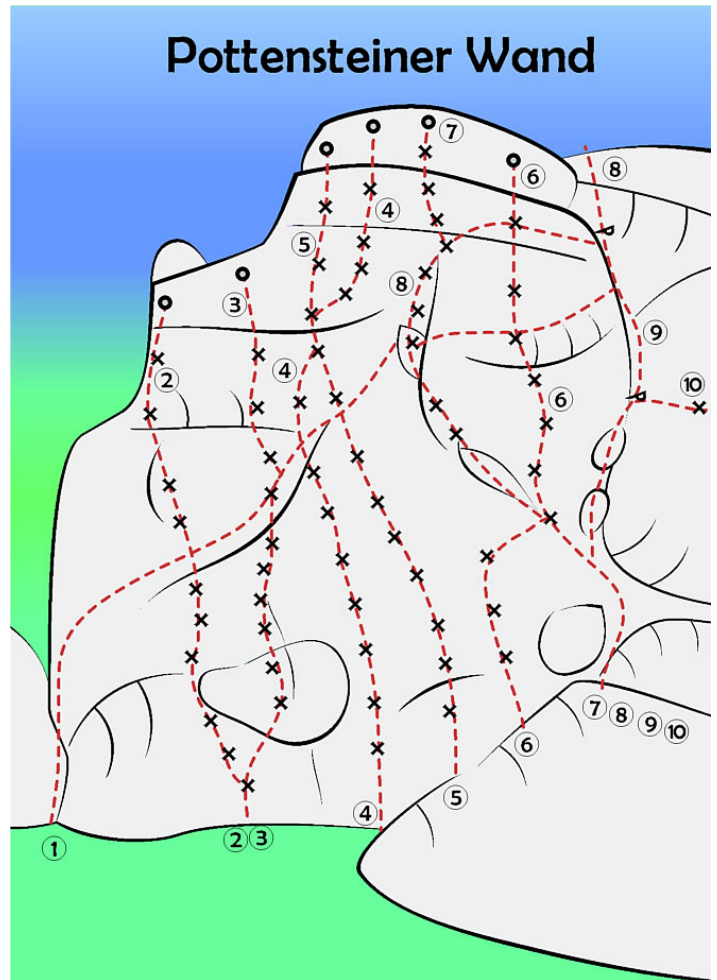
---



# Pottensteiner Wand



<b>GPS:</b>	49.77097, 11.41361
<b>Höhe:</b>	40m
<b>Ausrichtung:</b>	Nord
<b>Vegetation:</b>	nein
<b>Jahreszeit:</b>	
<b>Neigung:</b>	
<b>Absicherung:</b>	Perfekt, Gut
<b>Kinderfreundlichkeit:</b>	Mit Babysitter gut



## Routen

1	Pottensteiner Weg		(vor 1979)				
2	Heile Welt	8+	(Stefan Löw, 2000)				
3	George Foreman	9/9+	(Stefan Löw, 1995)				
4	Doldy Bastler	9	(Stefan Löw, 2004)				
Links von "Bigwall" über 8 H hinauf, dann 4 H gemeinsam mit der "Bigwall" und zum Schluss rechtshaltend über 4 H bis zu Umlenker ganz oben.							
Unten noch einige Krümel, evtl. auch größere. Crux am 4. Haken mit Dynamo von kleiner Zange, danach Ausdauer.							
Nohand-Möglichkeit bei Zusammentreffen mit Bigwall (rechts rüber zum abgespaltenen Block und Schulter einhaken)							
5	Big Wall	9-	(Stefan Löw, 1993)				
Eine der längsten und auch eine der besten in dem Grad im FJ. An der Schlüsselstelle gibt es neben der Originalvariante über die Löcher noch eine Linksvariante über eine etwas morbide Schuppe die das Ganze aber auch nicht wesentlich leichter macht.							
6	Zeitreise	8/8+	(Stefan Löw, 1994)				
Lange Wandkletterei an Löchern.							

7	Zweite Wahl	7+	(Johannes Gabriel, Detlef Schagen, 1992)
8	Werner Grünbauer Gedenkweg	7-/7	
Der zweite Bühler der Tour ist blöd zu klippen (Bodensturz möglich). Besser ist es, über die Zeitreise einzusteigen.			
9	Direkter Werner Grünbauer Gedenkweg	7	(vor 1979)
10	Erlanger Weg		(vor 1979)

## Allgemeines

Vorsicht: Die Autos auf dem darunterliegenden Parkplatz sind sehr stark steinschlaggefährdet. Besser nicht klettern, wenn unter der Wand Autos stehen. In jedem Fall aber vor dem Klettern bei den Tucherstuben um Erlaubnis bitten!!! Kinder sind am Wandfuß durch die Steinschlaggefahr gefährdet!!!

## Sperrungen

Der Fels ist momentan gesperrt (15. März bis 10. Juni 2018).  
Es sind nur einzelne Routen gesperrt.

Das Wanderfalkenpaar hat seinen Brutversuch abgebrochen. Deshalb wurde die Sperrung der gesamten Wand vorzeitig aufgehoben. Allerdings wurde aktuell (28.04.2018) im Bereich der Routen Doldy Bastler und Big Wall eine Dohlenbrut entdeckt. Bitte meidet diese beiden Routen in Wandmitte, um die Brut nicht zu stören.

Informationen vom 29.04.18



## Zone

Der Fels wurde im Rahmen eines Kletterkonzeptes zoniert und den 'Zonen' 1 und 3 zugeordnet: In Teilbereichen ist sowohl Klettern als auch das Erschließen von Neutouren erlaubt, in anderen Bereichen ist das Klettern verboten. Bitte beachtet die Ausschilderung vor Ort.



## Rock-Events

Für diesen Fels gibt es derzeit kein Rock-Event. Rockevents sind einerseits Gefahrenmeldungen, andererseits naturschutzfachliche oder soziale Notwendigkeiten, die es zu beachten gilt. Falls dir an diesem Fels etwas Wichtiges aufgefallen ist, kannst du hier eine Meldung dazu machen.



## Zufahrt

Beliebig nach Pottenstein. Im Ort in Richtung Bayreuth fahren und bei der Norma (linke Seite) parken.

## Zustieg

Vom Parkplatz auf der Hauptstraße wenige Meter in Richtung Ortsmitte laufen. An der nächsten Rechtskurve links auf den Rotkreuzwanderweg abbiegen und diesem etwa 100m, bis zum Parkplatz der Tucherstuben rechts der Straße folgen. Die Wand steht unmittelbar über dem Parkplatz.

---